

Naročnik:

**GRADIS Biro za  
projektiranje  
Maribor d.o.o  
Lavričeva ulica 3  
2000 Maribor**

Vrsta načrta:

**GEODETSKI NAČRT**

Št. načrta: **GEO-746/2021**

Datum: **22.10.2021**



GEOinformatika geodetske storitve, [REDACTED] s.p.  
Krempljeva 1a, 2250 Ptuj, Slovenija

Tel.: +386 (0)41 890 555  
e-mail: [info@geo-informatika.si](mailto:info@geo-informatika.si)

**NASLOVNA STRAN**

Naročnik: **GRADIS Biro za projektiranje Maribor d.o.o**  
**Lavričeva ulica 3**  
**2000 Maribor**

**GEODETSKI NAČRT**

Številka načrta: **GEO-746/2021**

Območje obdelave: Kat. občina 0964 - VELENJE  
Parcelne št. Parcele na območju IZP projektne dokumentacije za rekonstrukcijo LC-450191 IN LC-450191 IN LC-450192 od priključka R2 - 425/1419 "Pesje-Velenje do priključka na območju premogovnika Velenje v km 0+560"

Izdelovalec: GEOinformatika, geodetske storitve [REDACTED] s.p.  
Krempljeva 1a  
2250 Ptuj

Pooblaščen inženir s področja geodezije: [REDACTED], dipl. inž. geod., ID št. [REDACTED]

Osebni žig:

Podpis: \_\_\_\_\_



Načrt izdelal: [REDACTED], dipl. inž. geod

Številka izvoda: 1 2 3

Kraj in datum izdelave: Ptuj, 22.10.2021

## CERTIFIKAT GEODETSKEGA NAČRTA

**1. Naročnik geodetskega načrta:** GRADIS Biro za projektiranje Maribor d.o.o  
Lavričeva ulica 3  
2000 Maribor

Pooblaščen inženir s področja geodezije: [REDACTED], dipl.inž.geod., [REDACTED]  
potrjujem, da je geodetski načrt številka: GEO-746/2021 izdelan skladno s predpisi in z namenom uporabe, opredeljenim v točki 3. tega certifikata.

**3. Namen uporabe geodetskega načrta:**  
- za pripravo projektne dokumentacije za gradnjo objekta

**4. Podatki o vsebini geodetskega načrta:**

**Splošno:**

Podatki	Vir podatkov	Institucija	Datum	Natančnost
Dejansko stanje	Geodetska izmera	GEOinformatika s.p.	15.10.2021	do 6 cm
Katastrski podatki	ZKP	GURS	22.10.2021	


**Komunalna, energetska in telekomunikacijska infrastruktura:**

Podatki	Vir podatkov	Institucija	Datum	Natančnost
Elektrika	Geodetska izmera	GEOinformatika s.p.	15.10.2021	do 6 cm
	Zbirni kat. GJI	GURS	22.10.2021	do 3,0 m
Vodovod	Geodetska izmera	GEOinformatika s.p.	15.10.2021	do 6 cm
	Zbirni kat. GJI	GURS	22.10.2021	do 3,0 m
Elektronske komunikacije	Geodetska izmera	GEOinformatika s.p.	15.10.2021	do 6 cm
	Zbirni kat. GJI	GURS	22.10.2021	do 5,0 m
Kanalizacija	Geodetska izmera	GEOinformatika s.p.	15.10.2021	do 6 cm
	Zbirni kat. GJI	GURS	22.10.2021	do 1,0 m


## 5. Pogoji za uporabo geodetskega načrta:

Geodetski načrt je izdelan v državnem koordinatnem sistemu **D96/TM** z **SLOVRP2016-Koper** geoidnim modelom na območju IZP projektne dokumentacije za rekonstrukcijo LC-450191 IN LC-450191 IN LC-450192 od priključka R2 - 425/1419 "Pesje-Velenje do priključka na območju premogovnika Velenje v km 0+560" v k.o. 0964 - VELENJE.

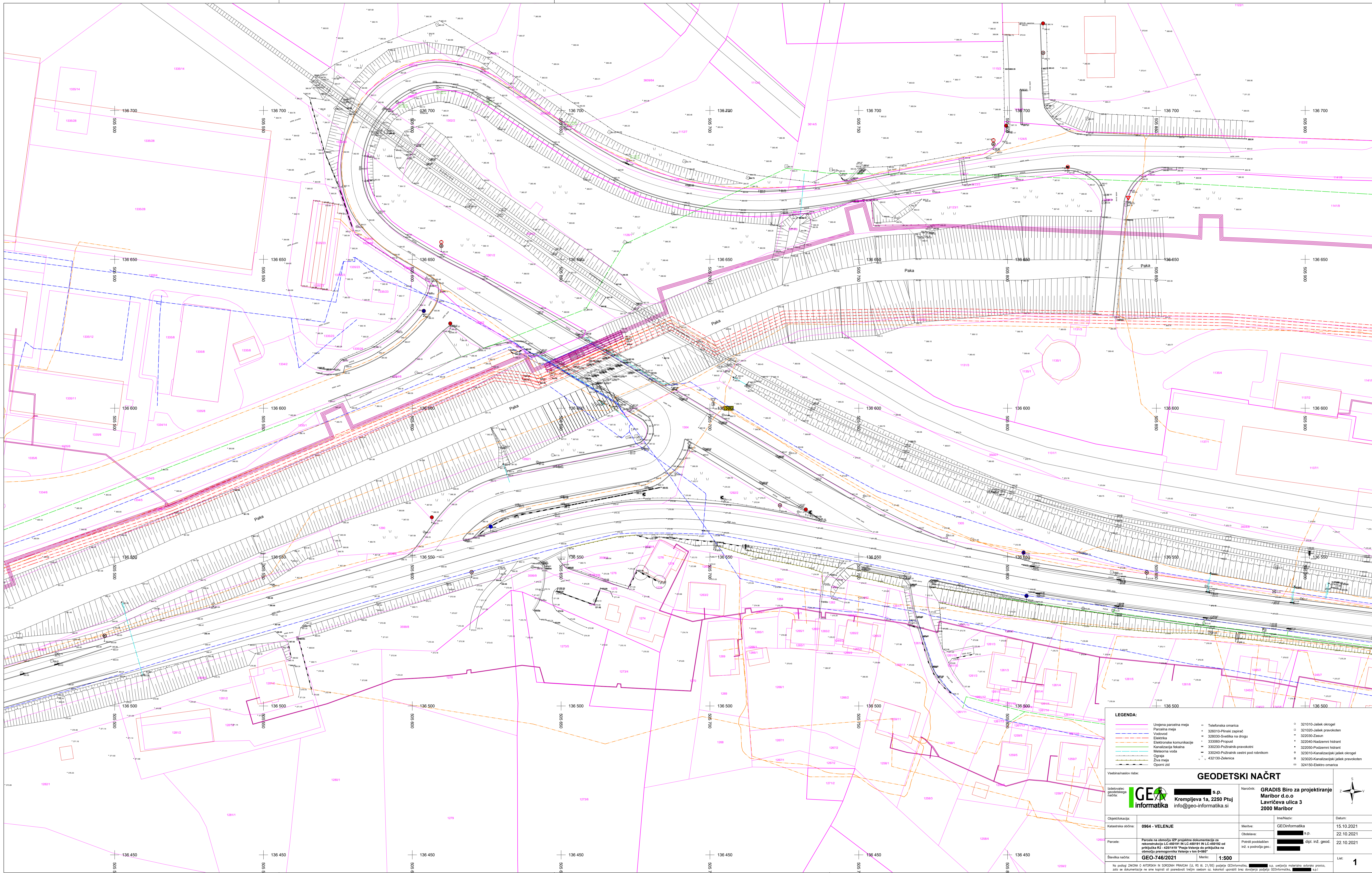
Kraj in datum: Ptuj, 22.10.2021



.....  
(osebni žig in podpis pooblaščenega inženirja  
s področja geodezije)



.....  
(žig geodetskega podjetja  
in podpis odgovorne osebe)



**LEGENDA:**

- Unrešena parcelna meja
- Parcelna meja
- Vodovod
- Elektrika
- Elektronske komunikacije
- Kanalizacijska linija
- Mešna voda
- Opisna
- Zrno meja
- Opisni zid
- 321010-Jasek okrogel
- 321020-Jasek pravokoten
- 320300-Zajem
- 320360-Prepust
- 330230-Podirnik-pravokoten
- 330240-Podirnik ostri pod robnikom
- 432130-Zelenica
- 321010-Jasek okrogel
- 321020-Jasek pravokoten
- 320300-Zajem
- 320360-Nabavni hidant
- 320360-Požarni hidant
- 330240-Kanalizacijski jasek okrogel
- 330240-Kanalizacijski jasek pravokoten
- 324150-Elektro omara

Vsebnahodov nabe:

**GEODETSKI NAČRT**

**IGE** s.p.  
Krempljeva 1a, 2250 Ptuj  
info@geo-informatika.si

**GRADIS** Biro za projektiranje  
Maribor d.o.o.  
Lavričeva ulica 3  
2000 Maribor

**0964 - VELENJE**

Parcela: Parcela na območju DP projekta dokumentacije za rekonstrukcijo LC-480191 in LC-480192 od projekta LC-480191 "Trase kmetov do projekta na območju primestnega Velenja v km 0+500"

Številka načrta: **GE0-746/2021** Merilo: **1:500**

Ne smemo ZAKON O AVTORSKI IN SROJINSKI PRAVICI (U. R. S. št. 21/90) in Uredbo o avtorski pravi, zato se dokumentacija ne sme kopirati ali poročati brez dovoljenja izdajatelja, razen če je to dovoljeno v sami dokumentaciji.

Ime/Naziv: **GEInformatika**

Motiv: **GEInformatika**

Obdelava: **IGE** s.p.

Pripravi poslasti: **IGE** s.p.

Poslasti poslasti: **IGE** s.p.

Datum: **15.10.2021**

Datum: **22.10.2021**

Datum: **22.10.2021**

Lič: **1**